
























Strategiczna mapa hałasu  
dla dróg wojewódzkich  
o ruchu powyżej 3 mln pojazdów rocznie  
w województwie opolskim

## Mapa imisyjna, wskaźnik $L_N$

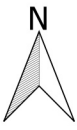
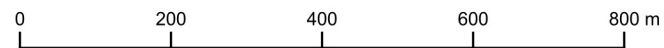
województwo opolskie

Arkusze 16/18

### Legenda

-  Granice województw
-  Granice powiatów
-  Jednostki ewidencyjne
-  Obszar objęty analizą
-  Analizowane odcinki dróg wojewódzkich
-  Pozostałe drogi
-  Mosty, wiadukty
-  Osie torów kolejowych
-  Ekran akustyczny
-  Ciek wodny
-  Wody
-  Tereny zielone
- Budynki**
-  szpitali, domów opieki społecznej
-  szkół, przedszkoli, żłobków
-  mieszkalne
-  pozostałe
- Przedziały emisji  $L_N$**
-  50,0 - 54,9 dB
-  55,0 - 59,9 dB
-  60,0 - 64,9 dB
-  65,0 - 69,9 dB
-  70,0 - 74,9 dB
-   $\geq 75,0$  dB
-  Oddziaływanie na miasta powyżej 100 tys. mieszkańców oraz sąsiednie województwa

Układ współrzędnych "PL-1992"  
Skala 1: 10 000



**Zamawiający**  
Zarząd Dróg Wojewódzkich w Opolu  
ul. Oleska 127, 45-231 Opole



**Wykonawca:**  
LEMITOR Ochrona Środowiska sp. z o.o. sp. k.  
ul. Długosza 40, 51-162 Wrocław

