














Strategiczna mapa hałasu
dla dróg wojewódzkich
o ruchu powyżej 3 mln pojazdów rocznie
w województwie opolskim

Mapa terenów objętych ochroną akustyczną










województwo opolskie

Arkusz 2/18

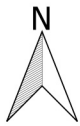
Legenda

-  Granice województw
-  Granice powiatów
-  Jednostki ewidencyjne
-  Obszar objęty analizą
-  Analizowane odcinki dróg wojewódzkich
-  Pozostałe drogi
-  Mosty, wiadukty
-  Osie torów kolejowych
-  Ekran akustyczny
- Budynki**
-  szpitali, domów opieki społecznej
-  szkół, przedszkoli, żłobków
-  mieszkalne
-  pozostałe

Tereny chronione akustycznie -
dopuszczalny poziom hałasu [L_{DWN}/L_N] (dB)

-  Tereny zabudowy mieszkaniowej jednorodzinnej [64/59]
-  Tereny zabudowy związanej ze stałym lub czasowym pobytem dzieci i młodzieży [64/59]
-  Tereny szpitali w miastach lub domów opieki społecznej [64/59]
-  Tereny zabudowy mieszkaniowej wielorodzinnej i zamieszkania zbiorowego [68/59]
-  Tereny zabudowy zagrodowej [68/59]
-  Tereny rekreacyjno - wypoczynkowe [68/59]
-  Tereny mieszkaniowo - usługowe [68/59]
-  Tereny niepodlegające ochronie akustycznej na podstawie braku faktycznego zagospodarowania
-  Tereny wyznaczone na podstawie obowiązujących MPZP

Układ współrzędnych "PL-1992"
Skala 1: 10 000



Zamawiający
Zarząd Dróg Wojewódzkich w Opolu
ul. Oleska 127, 45-231 Opole



Wykonawca:
LEMITOR Ochrona Środowiska sp. z o.o. sp. k.
ul. Długosza 40, 51-162 Wrocław

