

















Strategiczna mapa hałasu dla dróg wojewódzkich o ruchu powyżej 3 mln pojazdów rocznie w województwie opolskim

Mapa emisyjna


województwo opolskie

Arkusz 2/18

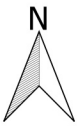
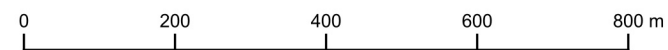
Legenda

-  Granice województw
-  Granice powiatów
-  Jednostki ewidencyjne
-  Obszar objęty analizą
-  Analizowane odcinki dróg wojewódzkich
-  Pozostałe drogi
-  Mosty, wiadukty
-  Osie torów kolejowych
-  Ekrany akustyczne
-  Ciekі wodne
-  Wody
-  Tereny zieleni
- Budynki**
-  szpitali, domów opieki społecznej
-  szkół, przedszkoli, żłobków
-  mieszkalne
-  pozostałe

Średnie, dobowe natężenie ruchu:

-  < 5000
-  5000 - 6249
-  6250 - 7499
-  7500 - 8749
-  8750 - 9999
-  10000 - 11249
-  11250 - 14499
-  ≥ 14500

Układ współrzędnych "PL-1992"
Skala 1: 10 000



Zamawiający
Zarząd Dróg Wojewódzkich w Opolu
ul. Oleska 127, 45-231 Opole



Wykonawca:
LEMITOR Ochrona Środowiska sp. z o.o. sp. k.
ul. Długosza 40, 51-162 Wrocław

